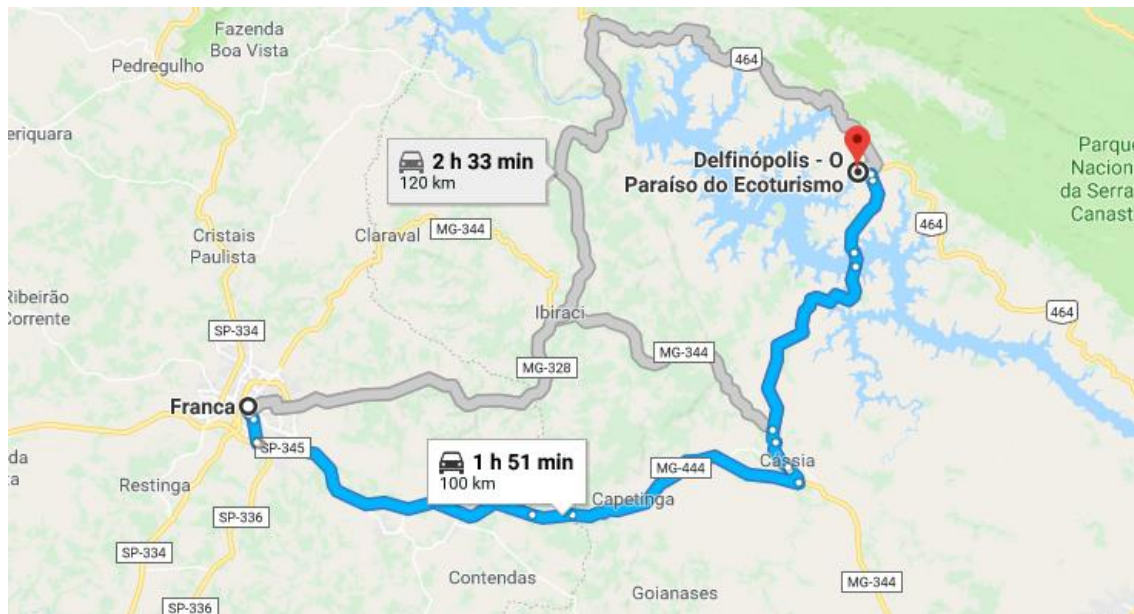


COMO CHEGAR A DELFINÓPOLIS

ALTERNATIVA 1 – VINDO POR CÁSSIA E PASSANDO PELA BALSA (não aconselhamos os atletas que venham com o horário muito apertado a pegar essa alternativa, pois a balsa pode levar muito tempo para fazer a travessia)

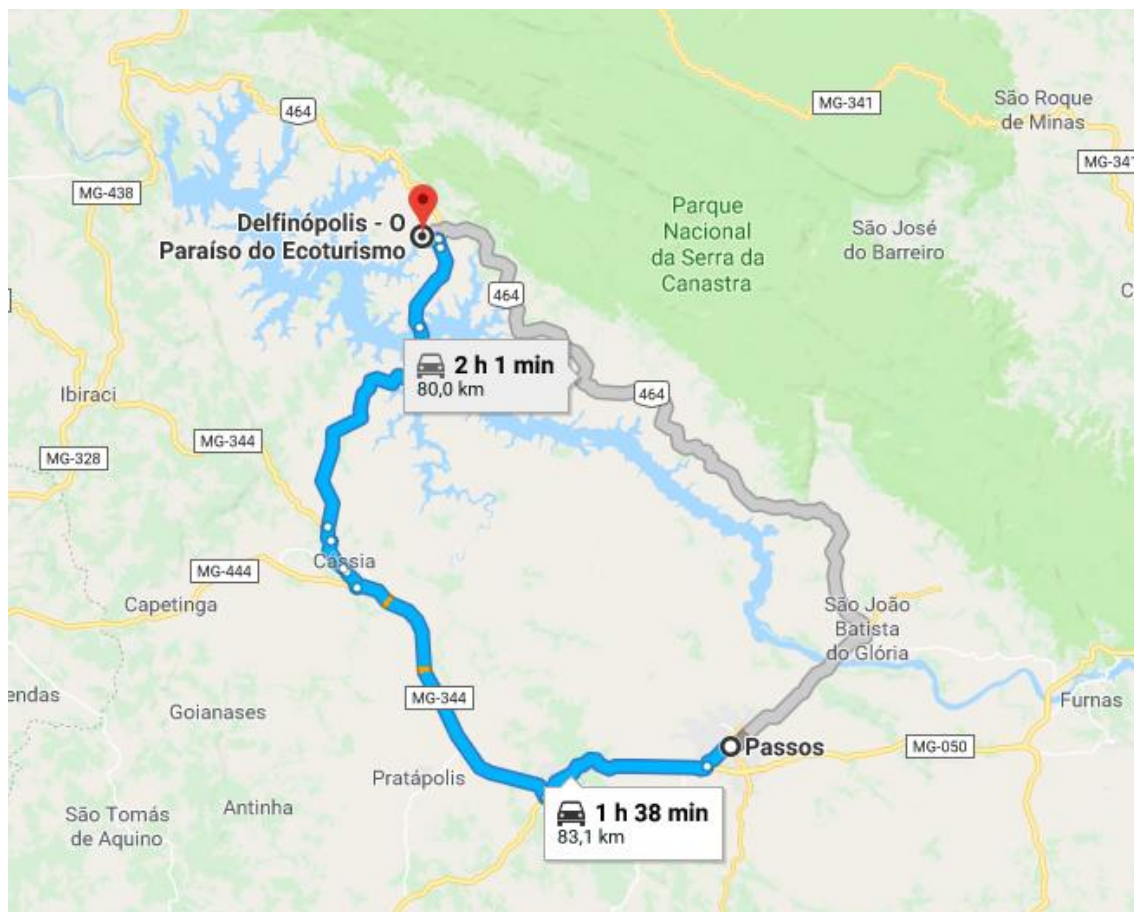
Para quem vem por Franca/SP

Caminho do Google Maps: <https://goo.gl/maps/aPDDz8iK5BG2>



Para quem vem por Passos/MG –

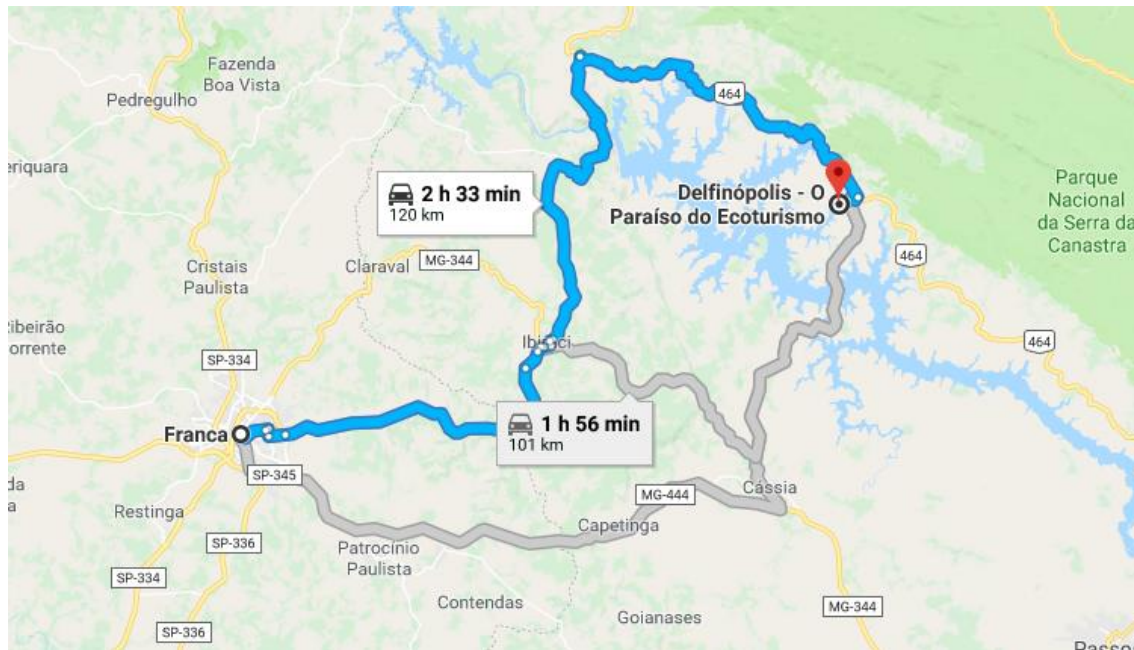
Caminho pelo Google Maps: <https://goo.gl/maps/5iy9X98Nv422>



ALTERNATIVA 2 – SEM PASSAR PELA BALSA – Apesar do Google Maps mostra um tempo maior, deve ser a melhor alternativa para os atletas que vão chegar com pouco tempo para a largada, ou aqueles que não desejam esperar muito a Balsa, cujo horário pode variar bastante dependendo do tamanho da fila – atualmente são 3 balsas que trabalham de forma contínua durante o período de grande movimento.

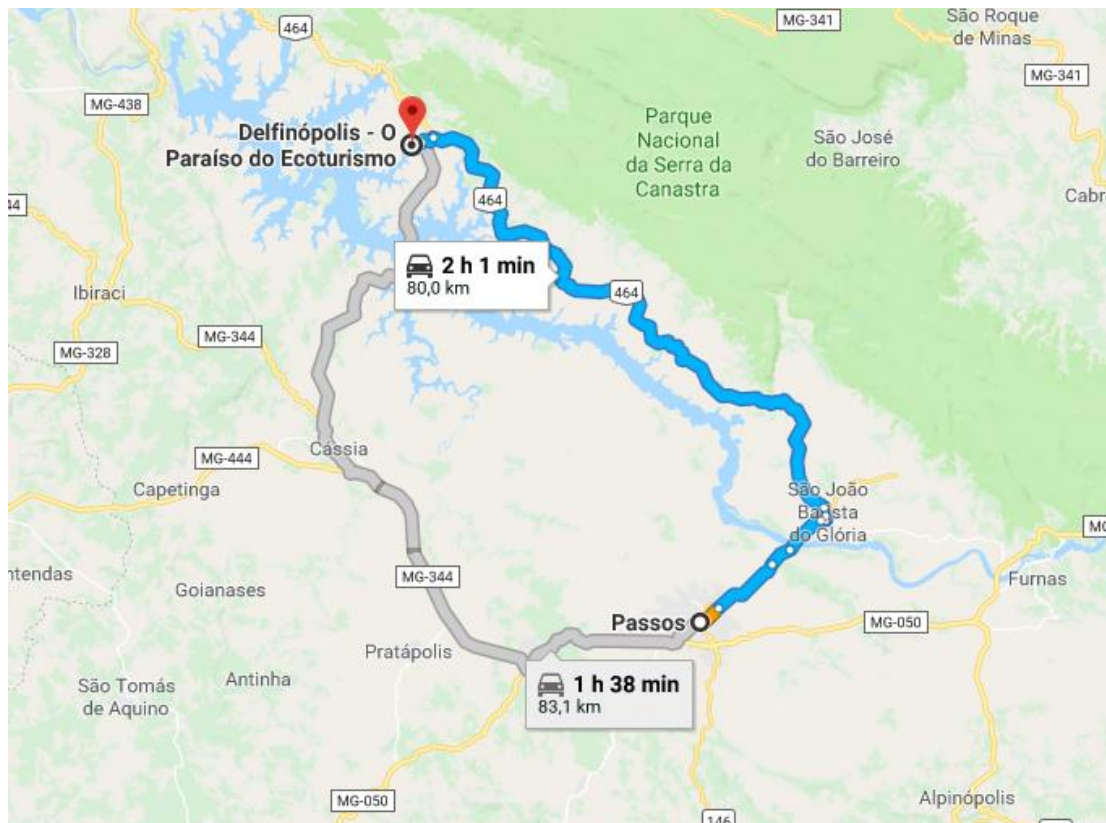
Vindo de Franca/SP (são cerca de 65km de estrada de terra em boas condições)

Caminho do Google Maps: <https://goo.gl/maps/431uadyVsvP2>



Vindo por Passos / MG

Caminho do Google Maps: <https://goo.gl/maps/ZpVFwnLF4Lx>



ARENA DO CANASTRA RAVELLI

Link Google Maps: <https://goo.gl/maps/mXze36nei122>

Praça da Matriz – R Abraão José Pedro SN – Centro – Delfinópolis/MG CEP 37910-000

